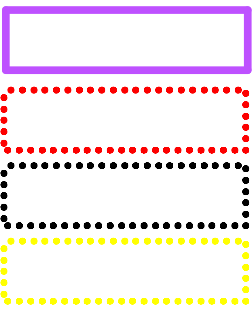


LEGENDA



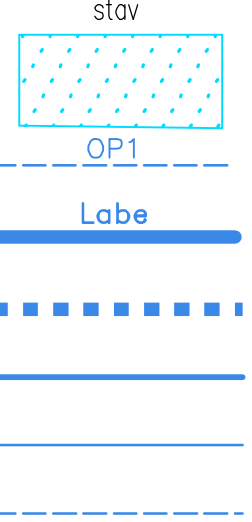
A/B

k.ú. Lhota

Padělký

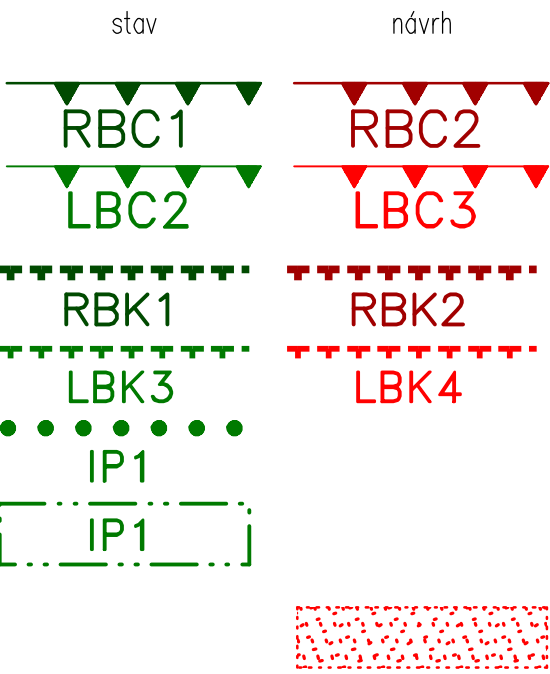


VODOHOSPODÁŘSKÁ OPATŘENÍ:



- stav popis
- Drenážní odvodnění/závlaha
- Přikop–průleh/odpadní koryto s popisem
- Vodní tok, staničení, popis
- Zatrubnění
- Občasná vodoteč
- Otevřené meliorační zařízení
- Zatrubněné meliorační zařízení

OPATŘENÍ K OCHRANĚ A TVORBĚ ŽIVOTNÍHO PROSTŘEDÍ:

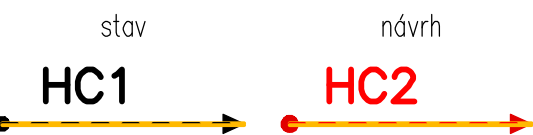


- stav návrh popis
- Regionální biocentrum
- Lokální biocentrum
- Regionální biokoridor
- Lokální biokoridor
- Interakční prvek liniový – aleje
- Interakční prvek plošný

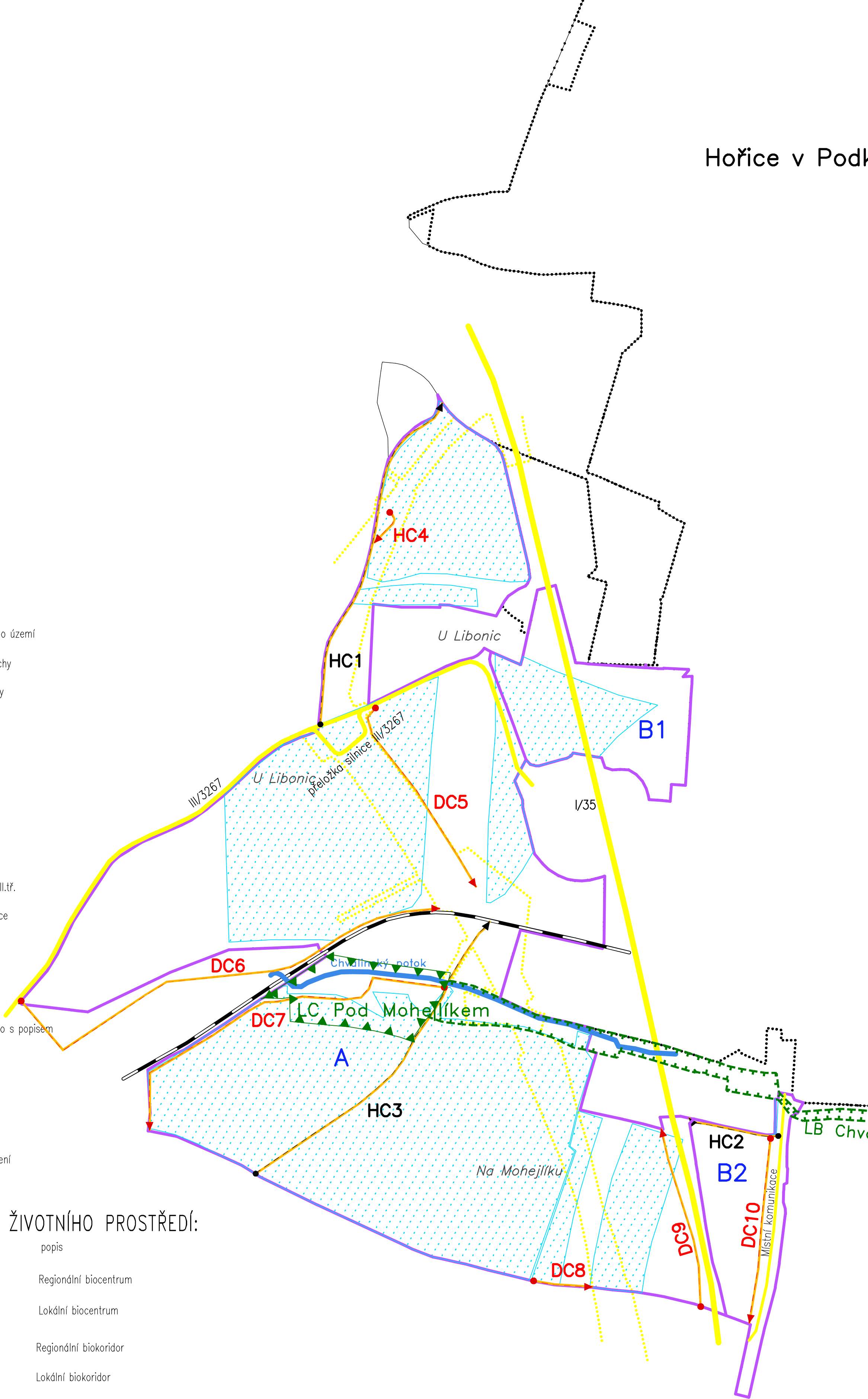
Revitalizace

OPATŘENÍ K ZPŘÍSTUPNĚNÍ POZEMKŮ:

HC/VC/DC



- Označení cesty
- Hlavní/ Vedlejší/ Doplňková
- popis
- Polní cesta



Vypracoval : [redacted]	VZE Ekonomitor spol. s r.o. Příštovy 820 537 01 Chrudim III [redacted]
Místo: katastrální území Hořice v Podkrkonoší Obec: Hořice Okres: Jičín Kraj: Královéhradecký	
Státní pozemkový úřad, Pobočka Jičín, Havlíčkova 56,506 01 Jičín	
Název akce: Studie pozemkových úprav souvisejících s realizací výstavby dálnice D35 Hořice – Sadová a dálnice D35 Sadová – Plotiště	Datum: 07. 2022 Účel: studie Formát: A2 Měřítko: 1:5 000
PODROBNÁ SITUACE	Příloha: 3.